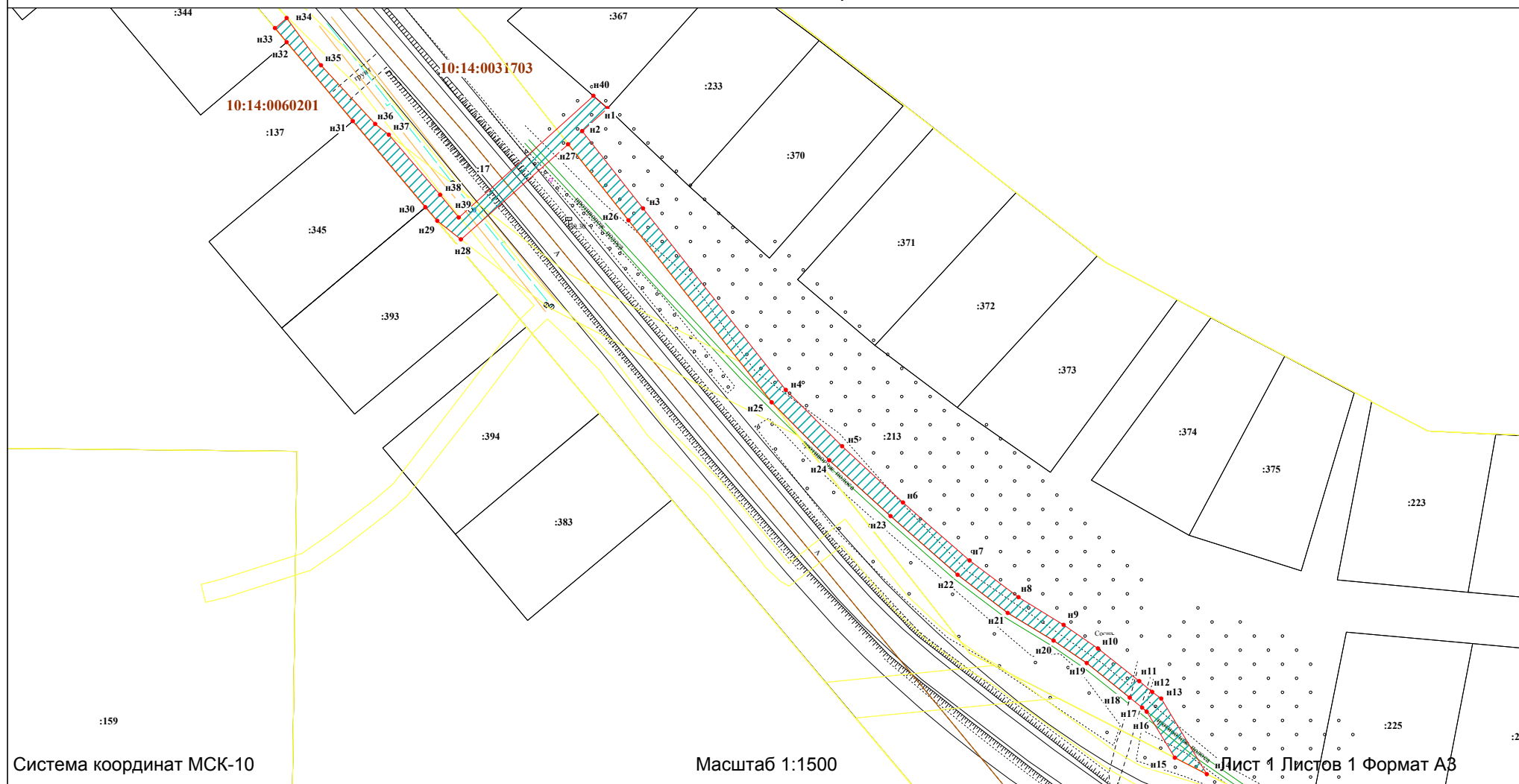




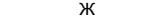



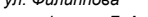
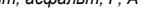


Схема расположения границ публичного сервитута в отношении земель и (или) земельных участков в целях размещения и эксплуатации объекта электросетевого хозяйства
«Строительство ВЛИ-0,4 кВ от опоры №10 ВЛИ-0,4 кВ ф.6 ТП-1231 для технологического присоединения жилых домов по адресам: Олонецкий район, д. Нурмолицы (к.н. 10:14:0031703:367)»



УСЛОВНЫЕ ОБОЗНАЧЕНИЯ:

- | | | | |
|---|---------------------------------|---|--|
|  | - граница публичного сервитута |  | - границы муниципальных образований/населенных пунктов |
| ● 1 - обозначение характерных точек границ публичного сервитута | |  | - охранный зона объекта |
| :315 - кадастровый номер земельного участка | |  | - ось проектируемого газопровода |
| 10:20:0030209 - номер кадастрового квартала | |  | - жилой объект |
|  | - границы земельных участков |  | - нежилой объект |
|  | - граница кадастрового квартала |  | - обозначение улицы |
| | |  | - обозначение дорожного покрытия |
- Ж
Н
ул. Филиппова
грунт, асфальт, Г, А